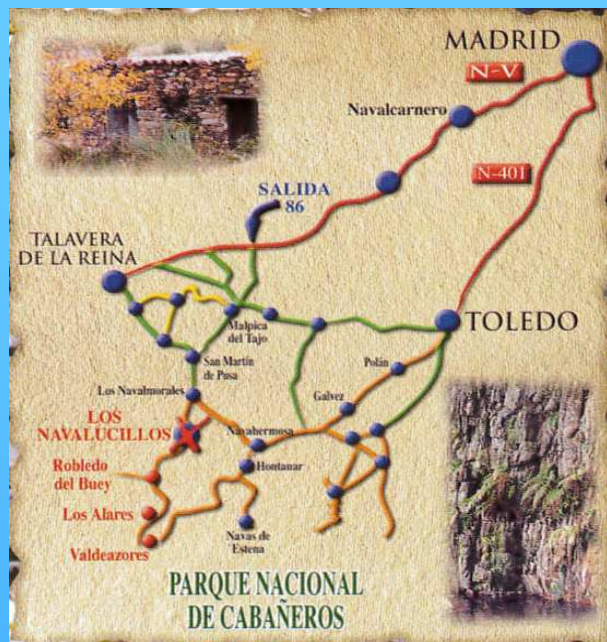


¿Donde estamos?



OTRAS RUTAS DE INTERÉS

Dentro del P.N. de cabañeros:



- * Ruta del Rocigalgo
- * Ruta Valle del Chorro

Fuera del P.N. de cabañeros

- * Ruta Risco Ñaña
- * Ruta Minas collado ermita
- * Ruta Collado de las Escobas
- * Ruta Agroturismo
- * Ruta Encina Centenaria
- * Ruta de Los Anejos

RECOMENDACIONES

- Utiliza un calzado lo más cómodo posible
- Lleva agua aunque haya fuentes, ya que pueden no estar habilitadas o secas. También es conveniente llevar algo de comida aunque el trayecto no sea muy largo.
- En invierno es conveniente llevar chubasquero y la ropa en capas, poniéndote o quitándote según la temperatura que haya.
- En verano, la gorra, gafas de sol, protector labial y solar no deben olvidarse nunca.
- Cuidado con el fuego. No enciendas nunca hogueras ni en los lugares habilitados para ello.
- Respetar y cuidar las fuentes, ríos y otros cursos de agua.
- No viertas en ellos jabones, detergentes, productos contaminantes ni residuos.
- Evita salirte de los caminos y sendas marcadas.
- No dejes nunca basuras en el campo.
- No recolectes plantas, ni molestes a los animales.




MAS INFORMACIÓN:

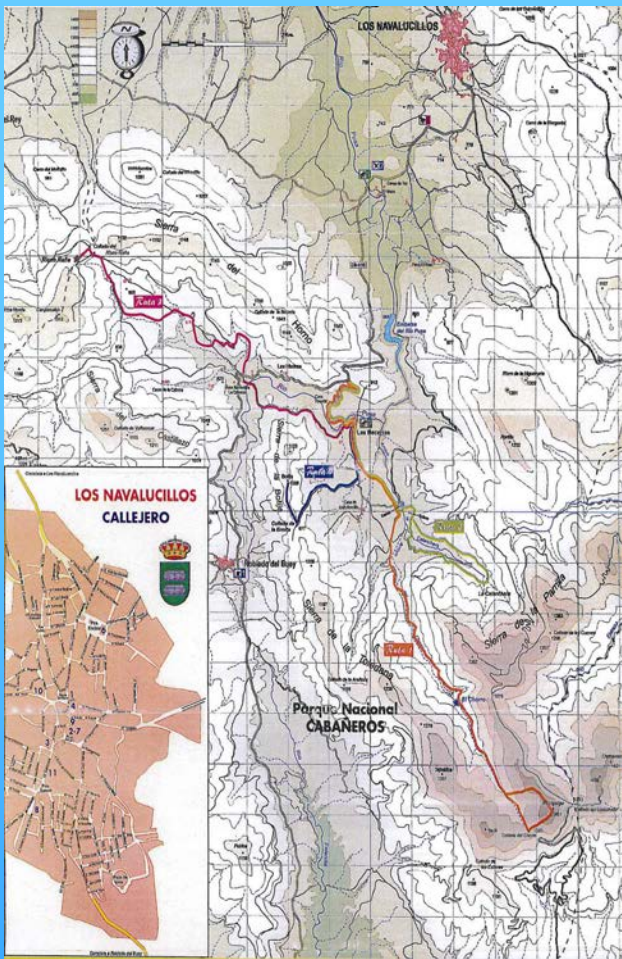
PUNTO DE INFORMACIÓN TURÍSTICA MUNICIPAL
Plaza Cerrillo s/n - Tlf. 925 42 64 20

AYUNTAMIENTO DE LOS NAVALUCILLOS
Plaza Álamo nº 1 - Tlf. 925 42 70 02 - 925 42 63 81

RUTA SIERRA DE LA BOTIJA

LOS
NAVALUCILLOS





DESCRIPCIÓN: La ruta comienza en el Área recreativa Las Becerras a la que podemos acceder en coche y se recorre 1,5 km en la zona de



Sierra Botija

contacto entre el encinar y el soto del río observando las diferentes formaciones vegetales. La senda asciende por el margen izquierdo del río Pusa a la falda de la Sierra de La Botija.

El itinerario concluye en unas pequeñas pozas del río Pusa, en las que se puede dar un baño, siempre que la climatología lo permita.

Flora: Al iniciar el recorrido encontraremos una franja con grandes ejemplares de castaños, nogales, cerezos, los cuales separan, el bosque de galería del matorral mediterráneo.

Terminado el recorrido nos encontramos un ejemplar de tejo y un gran enebro.

Fauna: El soto de fauces ofrece una buena posibilidad para la observación de aves ligadas al medio fluvial como la oropéndola, ruiseñor bastardo, currucas, martín pescador...también podemos ver aves de matorral mediterráneo como la paloma torcaz, y alguna rapaces como el ratonero o el azor entre otras.

CARACTERÍSTICA:

Lo relevante de esta ruta sin duda es el poder gozar durante todo el recorrido de vistas muy amplias hacia los valles y las sierras que nos rodean.



DATOS TÉCNICOS:

DISTANCIA : 3 km

DESNIVEL: 386 m

DIFICULTAD: Baja

TIEMPO: 2 horas (ida y vuelta)